



COMMUNE D'ESCRAGNOLLES

COMMUNE DU MONS

COMMUNE DE SAINT-CÉZAIRE-SUR-SIAGNE

Département des Alpes-Maritimes - 06



PLAN LOCAL D'URBANISME

SERVITUDES D'UTILITE PUBLIQUE

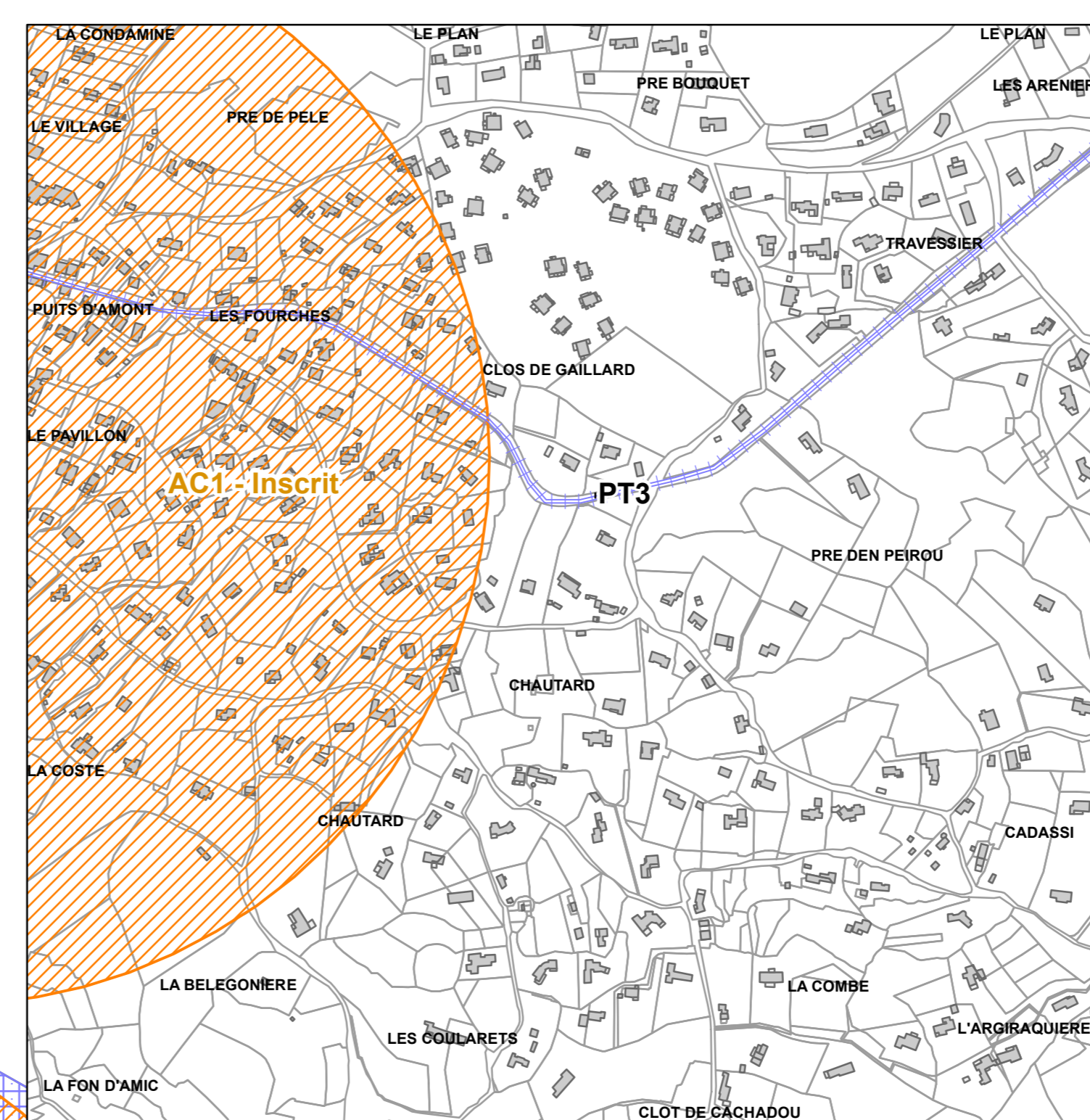


Délibération du conseil municipal :	26 mai 2011
Arrêté le :	21 septembre 2016
Enquête publique :	du 13 février au 17 mars 2017
Approuvé le :	27 juin 2017

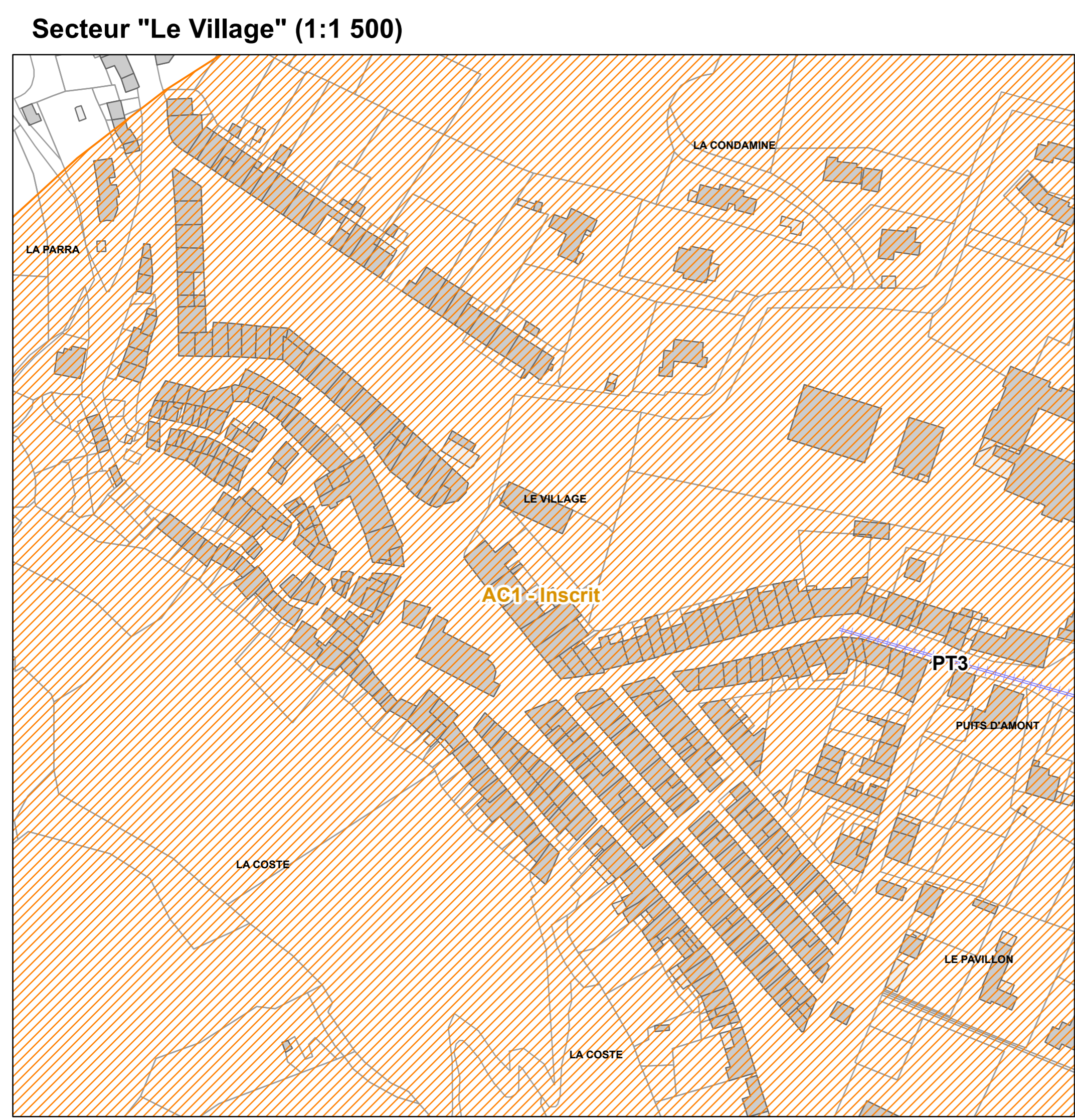
Modifications	Mises à jour

Fond de plan cadastral : PCI Vecteur © - © DGFiP / CDIF - 2016
Données SUP : SUP © 2017 - © DDTM 06

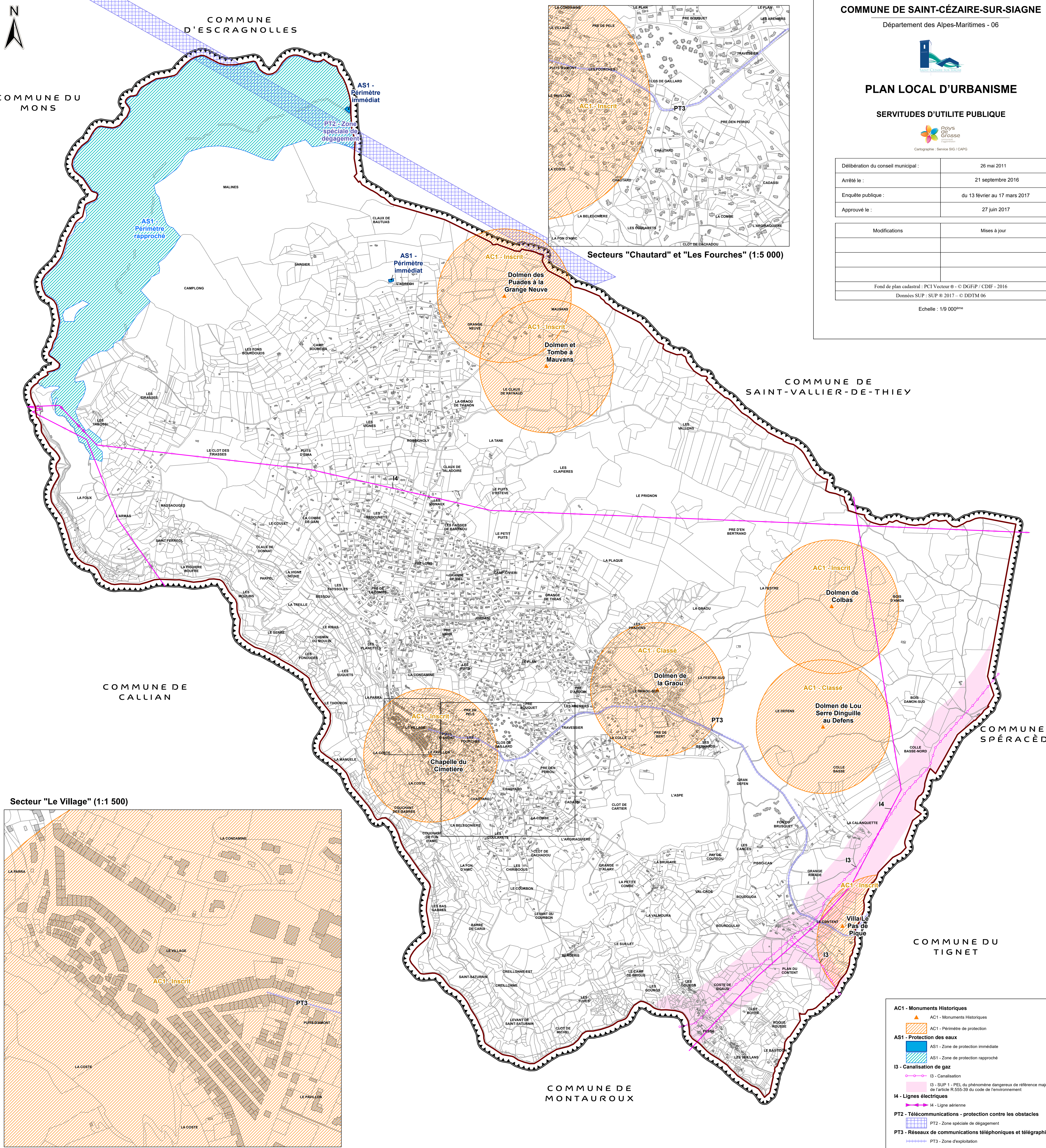
Echelle : 1/9 000^{ème}



Secteurs "Chautard" et "Les Fourches" (1:5 000)



Secteur "Le Village" (1:1 500)



COMMUNE DE CALLIAN

COMMUNE DE SAINT-VALLIER-DE-THIEY

COMMUNE DE SPÉRACÈDES

COMMUNE DU TIGNET

COMMUNE DE MONTAURoux

- AC1 - Monuments Historiques**
 - AC1 - Monuments Historiques
 - AC1 - Périmètre de protection
- AS1 - Protection des eaux**
 - AS1 - Zone de protection immédiate
 - AS1 - Zone de protection rapproché
- I3 - Canalisation de gaz**
 - I3 - Canalisation
 - I3 - SUP 1 - PEL du phénomène dangereux de référence majorant de l'article R.555-39 du code de l'environnement
- I4 - Lignes électriques**
 - I4 - Ligne aérienne
- PT2 - Télécommunications - protection contre les obstacles**
 - PT2 - Zone spéciale de dégagement
- PT3 - Réseaux de communications téléphoniques et télégraphiques**
 - PT3 - Zone d'exploitation
- T7 - Extérieur des zones de dégagement**
 - T7 - Zone de dégagement